

BILANS ROBÓT ZIEMNYCH - 4KD							
Pikieto	Pow. wykopu	Pow. nasypu	Obj. wykopu	Obj. nasypu	Calc. obj. wykopu	Calc. obj. nasypu	Obj. netto
0+008.3	8.9	1.6	0.0	0.00	0.00	0.00	0.00
0+029.1	10.1	0.2	198.4	18.94	198.35	18.94	179.42
0+049.0	5.5	1.5	155.3	16.28	353.67	35.21	318.46
0+051.0	3.4	1.8	9.0	3.26	362.64	38.48	324.16
0+063.4	3.6	1.7	43.2	21.39	405.84	59.86	345.98
0+086.2	13.7	0.2	196.8	20.79	602.66	80.66	522.00
0+110.3	42.6	0.1	676.7	3.53	1279.33	84.19	1195.14
0+129.4	20.6	0.2	604.5	2.92	1883.79	87.11	1796.68
0+146.8	1.7	12.4	194.4	109.54	2078.21	196.65	1881.56
0+168.6	0.0	33.6	18.5	502.76	2096.70	699.41	1397.29
0+192.8	0.0	29.4	0.0	760.54	2096.74	1459.95	636.79
0+217.8	0.5	11.2	6.7	506.77	2103.47	1966.72	136.76
0+240.1	6.2	1.9	75.5	146.21	2178.92	2112.93	65.99
0+265.3	10.1	0.4	204.8	28.82	2383.72	2141.75	241.97
0+292.6	6.1	1.6	220.3	27.46	2604.00	2169.21	434.79
0+318.8	6.2	0.4	160.8	25.98	2764.83	2195.19	569.64
0+333.8	4.5	1.0	79.8	10.34	2844.68	2205.53	639.14
0+339.0	5.2	0.7	25.5	4.32	2870.16	2209.86	660.31
0+341.0	7.3	0.5	12.5	1.19	2882.65	2211.04	671.61
0+353.8	7.9	0.3	97.7	5.53	2980.38	2216.57	763.81
0+364.7	4.4	2.1	66.9	13.20	3047.26	2229.77	817.49
0+383.8	8.9	0.2	126.6	22.02	3173.89	2251.79	922.10

TABELA MATERIAŁU HUMUS			
Pikieta	Powierzchnia	Objętość	Objętość całkowita
0+008.3	10.4	0.00	0.00
0+029.1	4.1	151.10	151.10
0+049.0	4.0	80.51	231.61
0+051.0	4.0	8.03	239.64
0+063.4	4.0	49.62	289.26
0+086.2	3.3	83.65	372.91
0+110.3	5.4	104.12	477.03
0+129.4	4.6	95.23	572.26
0+146.8	4.4	78.65	650.91
0+168.6	5.3	106.47	757.38
0+192.8	5.1	126.01	883.39
0+217.8	4.2	116.89	1000.28
0+240.1	3.8	89.91	1090.19
0+265.3	3.7	94.40	1184.59
0+292.6	3.8	102.01	1286.61
0+318.8	3.9	99.99	1386.60
0+333.8	3.9	57.76	1444.36
0+339.0	3.9	20.48	1464.84
0+341.0	3.9	7.85	1472.69
0+353.8	3.9	50.58	1523.27
0+364.7	3.7	41.38	1564.65
0+383.8	0.0	35.09	1599.73
TABELA PLANTOWANIA			
Pikieta	Długość	Powierzchnia	Powierzchnia catk.
0+008.3	1.3	0.00	0.00
0+029.1	1.3	26.46	26.46
0+049.0	0.6	17.93	44.40
0+051.0	0.6	1.16	45.56
0+063.4	0.6	7.19	52.75
0+086.2	2.4	33.65	86.40
0+110.3	6.4	105.28	191.68
0+129.4	3.4	93.14	284.82
0+146.8	2.6	51.88	336.70
0+168.6	5.9	92.41	429.12
0+192.8	5.4	135.90	565.02
0+217.8	2.6	99.42	664.44
0+240.1	0.8	37.53	701.96
0+265.3	1.1	23.30	725.26
0+292.6	0.7	24.73	749.99
0+318.8	0.7	18.88	768.87
0+333.8	0.8	10.91	779.79
0+339.0	0.9	4.31	784.09
0+341.0	0.9	1.82	785.92
0+353.8	1.0	12.25	798.16
0+364.7	0.8	9.44	807.60
0+383.8	1.1	17.38	824.98

DROGA 4KD




LEGENDA:

W - powierzchnia wykopu [m<sup>2</sup>]

N - powierzchnia nasypu [m<sup>2</sup>]

H - powierzchnia zdjęcia humusu [m<sup>2</sup>]

PL - długość plantowanych skarp [m]

	<b>DROGOWIEC Sp. z o.o.</b> ul. Upolna 1A lok. 56 - 10-668 Białystok tel. 78 704 4704 e-mail: biuro@drogowiec.pl REGON 140053625, NIP 7662130099, REGON 367687775		<b>DROGOWIEC Sp. z o.o.</b> ul. Upolna 1A lok. 56 - 10-668 Białystok tel. 78 704 4704 e-mail: biuro@drogowiec.pl REGON 140053625, NIP 7662130099, REGON 367687775
	<b>INWESTOR:</b> Prezydent Samoch. ul. Mickiewicza 1, 10-400 Sawałki		
<b>NAZWA OBIĘKTU:</b>	Budowa ulicy 11KD (ul. J. Brzechwy), ulicy 13KDW (ul. H. Sienkiewicza), ulicy 3KD, ulicy 4KD		
<b>STADIUM:</b>	PROJEKT WYKONAWCZY		Numer ryl. 42
<b>NAZWA RYS:</b>	Przekroje poprzeczne i tabele robót ziemnych - 4KD		Skala: 1:100
<b>JEŚLIŚY AUTORSKI:</b> Jacek Projechtant	Data: 17.12.2020		
DROGOWA: mgr inż. Łukasz Milewski POL.608/P0002/10 POL.60/0302/12	Podpis: 	DROGOWA: mgr inż. Piotr Jakubowski POL.601/P0002/10 POL.60/0313/10	Podpis: 
DROGOWA: mgr inż. Paweł Sienko POL.601/P0002/10 POL.60/0711/13	Podpis: 